

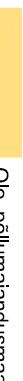

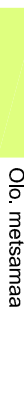

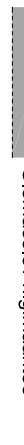
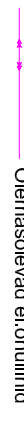
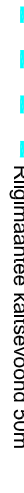
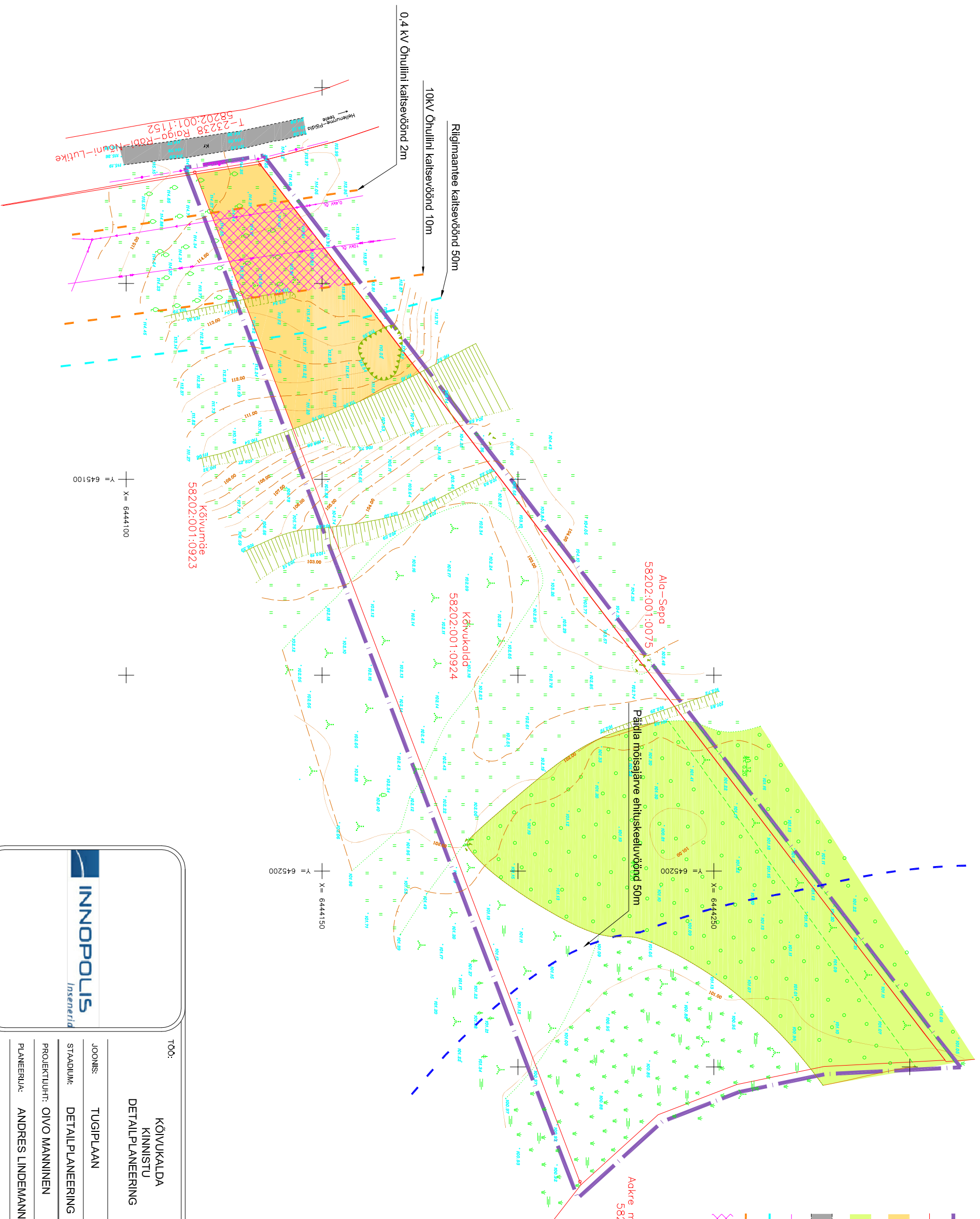


LEGEND

-  Planeeringuala piir
-  Olo. kinnistute piirid
-  Olo. põllumajandusmaa
-  Olo. metsamaa
-  Olemasolev riigimantee
-  Olemasolevad el. õhuliinid
-  Riigimantee kaitsevöönd 50m
-  Olemasoleva el. õhuliini kaitsevöönd
-  Olemasoleva õhuliini servituudi ala



X = 6444100
Y = 645100

X = 6444150
Y = 645200



Ahtri 8, 10151 Tallinn, tel 626 1122

TOO: KÕIVUKALDA KINNISTU DETAILPLANEERING
ADDRESS: VALGAMAA PALUPERA VALD RÄBI KÜLA

JOOINIS: TUGIPLAAN
STADIUM: DETAILPLANEERING TOO NR: 16-2007 MÕOTKAVA: 1:1000
PROJEKTUURIT: OIVO MANNINEN
PLANEERUA: ANDRES LINDEMANN