







Sillakese
58202:003:0242


233168
58202:003:0095
Mäkitse
Sillakese tee

Väike-Sillakese
58202:003:0360

Väike-Sillakese
58202:003:0360

Sillakese
58202:003:0241

- TINGMÄRGID**
-  planeeritava ala piir
 -  olemasolev krundipiir
 -  tee kaitsevöönd (50 m)
 -  olemasolev hoone
 -  kõrghaljastatud ala
 -  olemasolev lehtpuu / okaspuu / põõsas



Märkused:
1. Kaardi alusplaaniks on Kobras AS-I poolt (Iltsents 170 MA, 17.12.2003) oktoobris 2010 teostatud geodeetiline moodistus t80 nr V 125.

KOBRAS
Kobras AS Teguri 37b www.kobras.ee
tel. 7300 310 Tartu 50107 kobras@kobras.ee

Planeerija
Reet Lehtla

Kontrollisid
Mihkel Lember
Teela Ngola

| | | | | | | | | | | | |
|----------------|-------|-----|--------|-----|--------|--|-----|-----|-----|-----|-----|
| T85 tellija | | | | | | OÜ TORULILL | | | | | |
| T85 nimetus | | | | | | SILLAKESE KINNISTU NR 76340 KATASTRIRÜKSUSE NR 58202:003:0241 DETAILPLANEERING | | | | | |
| Kaardi nimetus | | | | | | OLEMASOLEVA OLUKORRA KAART | | | | | |
| Kuupäev | Kaart | ... | Kaarte | ... | Mõõtka | T85 nr | Lk | ... | ... | ... | ... |
| 12.11.2010 | ... | ... | ... | ... | 1:1000 | V 125 | ... | ... | ... | ... | ... |